

KRAJ:
KATASTRÁLNE ÚZEMIE:
DRUH POVRCHU ÚZEMIA:

BANSKOBYSŤRICKÝ
SENOHRAD
KOMUNIKÁCIA - ASFALT

Pozdĺžny profil M 1:500/50
Rozsah: km -0,10 000 - km 0,07201

ZMENA PRIEČNEHO SKLONU

POROVNÁVACIA ROVINA

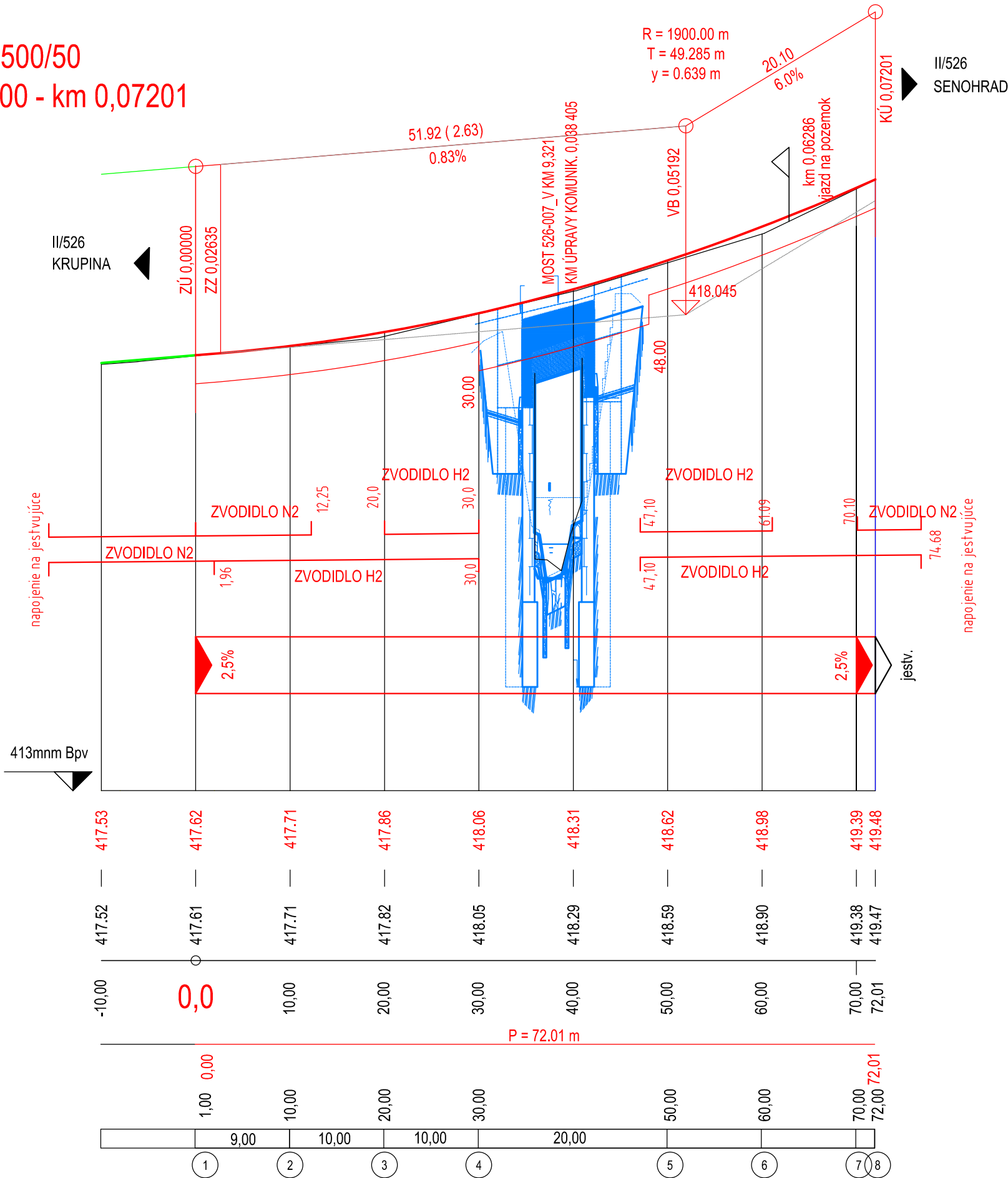
KÓTY NIVELETY:

KÓTY TERÉNU:



STANIČENIE:

SMEROVÉ POMERY:

VZDIALENOSŤ PR. REZOV:



SÚRADNICOVÝ SYSTÉM: S-JTSK v realizácii JTSK
VÝŠKOVÝ SYSTÉM: BALŤ PO VYROVNANÍ

Zodpovedný projektant	Ing. Zuzana Podolcová		 Trnavská cesta 27, 831 04 BRATISLAVA
GENERÁLNY PROJEKTANT			
Zákazkové číslo:	1915		

Zodpovedný projektant objektu:	Ing. Soňa Keráčiková	<i>Keráčiková</i>	REMING CONSULT A.S. Trnavská cesta 27, 831 04 BRATISLAVA
Navrhol - vypracoval:	Ing. Soňa Keráčiková	<i>Keráčiková</i>	
Kontroloval:	Ing. Vladimír Píták	<i>Píták</i>	
Kraj:	Banskobystrický	Okres:	Krupina
Investor - stavebník:	Banskobystrický samosprávny kraj Nám. SNP 23 974 01 Banská Bystrica		
Stavba:	Rekonštrukcia ciest a mostov II/526 Devičie - Senohrad a II/527 Dobrá Niva - Senohrad I. etapa - úseky v rámci okresu Krupina Časť C: Cesta II/526 od ckm 6,291 po koniec úseku v ckm 16,108 Názov SO: SO 526-007.02 Rekonštrukcia mosta ev. č. 526-007 km 9,321 - úprava komunikácie		
Názov prílohy:	Pozdĺžny profil		
Stupeň - účel:		DSPRS	
Zákazkové číslo:		1915	
Dátum:		10/2020	
Počet A4::		3x A4	
Mierka:		1:500/50	
Číslo SO:		526.007.02	
Príloha:		3	